



**Sant Lluís**

**CLASSES DE SÒL**

- Urbà
- Delimitació sòl urbà
- Urbanitzable
- Delimitació sòl urbanitzable

**Afectacions**

- Afectacions d'edificis
- Afectacions de sòl

**Proteccions**

- Àmbit de protecció
- Edifici protegit

**Unitats d'actuació**

- Unitats d'actuació
- UA-7 Codi de la unitat d'actuació

**Pla Especial**

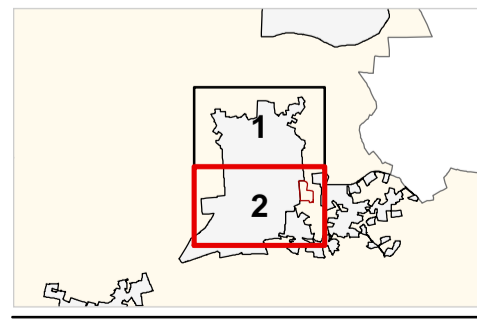
- Àmbit Pla Especial
- PE Nom del Pla Especial

**Sectors de l'àmbit dels nuclis tradicionals**

- S-I Sant Lluís
- S-II Torret
- S-III S'Ullastrar
- S-IV Pou Nou-Consell
- S-V Poligon Industrial Sant Lluís

Faig constar que el Ple de l'Ajuntament amb data 21/05/2015, va acordar l'esmena de deficiències i l'aprovació de l'expedient en compliment de l'acord del Ple del CIME de data 22/07/2013.

La Secretària



**MODIFICACIÓ PUNTUAL DE LES NNSS DE SANT LLUÍS I ADAPTACIÓ AL PTI A L'ÀMBIT DEL SÒL RÚSTIC I NUCLIS TRADICIONALS**

Esmena de deficiències imposades pel Ple del CIM en data 8.08.2012 i 22.07.2013

**ACTUACIONS, AFECTACIONS I PROTECCIONS**

**SU-A-2**



Edició i producció de cartografia:  
 IDE menorca  
 Tècnic redactor:  
 Sebastià Pons Fedelich Arquitecte col·legiat 523.755 al COAIB

E 1:1.000  
 Maig 2014

# Ajuntament de Sant Lluís

*Información de documento electrónico*

Versión NTI:<http://administracionelectronica.gob.es/ENI/XSD/V1.0/documento-e>

Identificador documento:ES-07052-2015-88B2D6BD-038F-47D3-8AD3-EEF7886AA4DA

Órgano:Ajuntament de Sant Lluís


Fecha y hora:10/06/2015 15:11:11

Identificador :ES-07052-2015-88B2D6BD-038F-47D3-8AD3-EEF7886AA4DA


Identificador (Pdf417):ES-07052-2015-88B2D6BD-038F-47D3-8AD3-EEF7886AA4DA



Código QR:ES-07052-2015-88B2D6BD-038F-47D3-8AD3-EEF7886AA4DA



88B2D6BD-038F-47D3-8AD3-EEF7886AA4DA



ES-07052-2015-