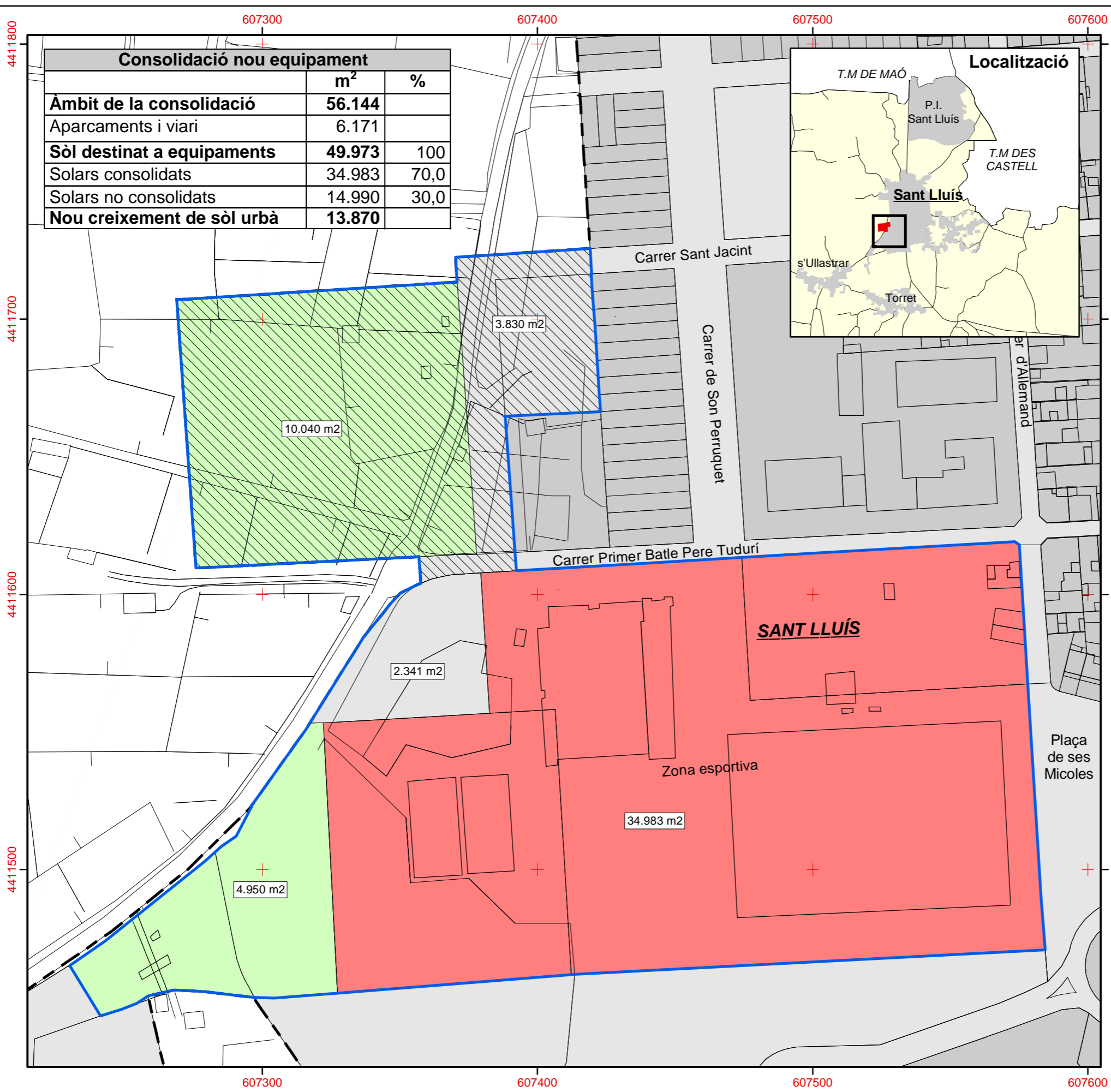


Consolidació nou equipament		
	m <sup>2</sup>	%
<b>Àmbit de la consolidació</b>	<b>56.144</b>	
Aparcaments i viari	6.171	
<b>Sòl destinat a equipaments</b>	<b>49.973</b>	100
Solars consolidats	34.983	70,0
Solars no consolidats	14.990	30,0
<b>Nou creixement de sòl urbà</b>	<b>13.870</b>	









Ajuntament de Sant Lluís

MODIFICACIÓ PUNTUAL DE LES NORMES SUBSIDIÀRIES. CREACIÓ D'UNA ZONA D'EQUIPAMENT DOCENT

**Plànol Informatiu 2**  
**CLASSIFICACIÓ DE SÒL URBÀ PER CONSOLIDACIÓ**

Escala 1:1.500

**Llegenda**

-  Àmbit de la consolidació
-  Solars consolidats
-  Solars no consolidats
-  Resta de sòl urbà
-  Aparcaments, viari i espais lliures
-  Nou creixement de sòl urbà

Antoni Pons Esteva  
Geògraf

Miquel Àngel Escanelles  
Geògraf

Josep Manchado Rojas  
Geògraf

José Antonio Aguiló Oliver  
Arquitecte



febrer 2008